

Kms Tot/Par	Image	Description
0,0 0,0	1. CONTROLE HORAIRE	Controle Horaire Départ RAZ
0,3 0,3	2.	Essence
0,2 0,5	3.	Essence
1,8 2,3	4.	Suivre Saint-Julien-la-Genête
0,1 2,4	5.	Saint-Julien-la-Genête
0,5 2,9	6.	Suivre Sannat
1,1 4,0	7.	Suivre Bel-Air
4,9 8,9	8.	D24 Suivre Sannat
3,8 12,7	9.	D19 Suivre Mainsat
7,5 20,2	10.	D4 Suivre Mainsat
1,1 21,3	11.	Suivre La Serre
0,1 21,4	12.	Suivre La Serre

Kms Tot/Par	Image	Description
1,5 22,9	13.	Suivre La Combe
1,3 24,2	14.	
0,8 25,0	15.	Suivre Jioux
2,1 27,1	16.	D24 Suivre Saint-Priest
0,3 27,4	17.	D24 Suivre Saint-Priest
0,1 27,5	18. CONTROLE HORAIRE	Controle Horaire La Serre RAZ
0,2 0,2	19. DEPART SPECIALE	Départ Spéciale La Serre
3,2 3,4	20.	D4 Suivre Chénérailles
4,8 8,2	21.	D40 Suivre Saint-Domet
4,4 12,6	22.	
0,1 12,7	23.	Saint-Domet
0,3 13,0	24.	

Kms Tot/Par	Image	Description
0,2 13,2	25.	D24 Suivre La Serre
1,5 14,7	26.	VC1 Suivre Mainsat
2,2 16,9	27.	Suivre Puy-de-Mergue
2,2 19,1	28.	
1,0 20,1	29.	
4,2 24,3	30.	D988 Suivre Auzance
0,2 24,5	31.	D38 Suivre La Villetelle
0,2 24,7	32.	Suivre La Ribière
2,5 27,2	33.	
1,8 29,0	34.	D39 Suivre Mautes
0,3 29,3	35.	Suivre Sannejuand
4,3 33,6	36.	

Kms Tot/Par	Image	Description
0,3 33,9	37.	La Villetelle
0,1 34,0	38.	D941 Suivre Crocq
0,3 34,3	39.	Ancienne route de Crocq
0,5 34,8	40.	
5,0 39,8	41.	
1,3 41,1	42.	Saint-Pardoux-d'Arnet
0,6 41,7	43.	D25 Suivre Crocq
0,1 41,8	44.	D10 Suivre Crocq
2,5 44,3	45.	Essence
0,9 45,2	46.	Crocq
0,8 46,0	47.	D996 Suivre Flayat
6,2 52,2	48.	D29 Suivre Saint-Agnant

Kms Tot/Par	Image	Description
0,9 53,1	49.	D29 Suivre Saint-Agnant
1,8 54,9	50.	Saint-Agnant-près-Crocq
0,8 55,7	51.	
1,8 57,5	52.	
2,4 59,9	53.	D18 Suivre Malleret
1,4 61,3	54.	Suivre Puy-Chevrole
1,3 62,6	55.	D18a3 Suivre Saint-Oradoux
2,3 64,9	56.	D996 Suivre Flayat
0,4 65,3	57.	Suivre Eygurande
0,3 65,6	58.	
0,8 66,4	59.	
1,5 67,9	60.	Suivre Eygurande

Kms Tot/Par	Image	Description
2,3 70,2	61.	
0,4 70,6	62.	
8,7 79,3	63.	D21 Suivre Eygurande
0,7 80,0	64.	Eygurande
0,6 80,6	65.	D22 Suivre Merlines
1,3 81,9	66.	Merlines
0,4 82,3	67.	Suivre Mairie
0,5 82,8	68.	D92 Suivre Savennes
2,8 85,6	69.	D92 Suivre Savennes
4,2 89,8	70.	D27e2 Suivre Saint-Etienne
3,8 93,6	71.	D27 Suivre Saint-Etienne
1,8 95,4	72.	Saint-Etienne-aux-Clos

Kms Tot/Par	Image	Description
3,0 98,4	73.	D159 Suivre Confolent
0,5 98,9	74.	D82 Suivre Monestier
6,0 104,9	75.	Monestier-Port-Dieu
0,3 105,2	76.	D82 Suivre Bort-les-Orgues
3,4 108,6	77.	D82 Suivre Bort-les-Orgues
6,9 115,5	78.	D979 Suivre Bort-les-Orgues
5,6 121,1	79.	D683 Suivre Lanobre
0,9 122,0	80.	D922 Suivre Lanobre
3,3 125,3	81.	Lanobre
0,3 125,6	82.	Essence
2,7 128,3	83.	D649 Suivre Cros
0,4 128,7	84.	D649 Suivre Cros

Kms Tot/Par	Image	Description
3,8 132,5	85.	Cros
0,8 133,3	86.	D613 Suivre Saint-Donat
7,8 141,1	87.	D129 Suivre La Tour-d'Auvergne
2,6 143,7	88.	
7,0 150,7	89.	
0,4 151,1	90.	D645 Suivre Le Mont-Dore
0,4 151,5	91.	La Tour-d'Auvergne
0,5 152,0	92.	D645 Suivre Le Mont-Dore
0,9 152,9	93.	D129 Suivre La Bourboule
10,5 163,4	94.	La Bourboule
0,4 163,8	95.	Suivre Toutes Directions
0,4 164,2	96.	

Kms Tot/Par	Image	Description
0,0 164,2	97.	Suivre Autres Directions
0,6 164,8	98.	Suivre Clermont-Fd
0,2 165,0	99.	Suivre Murat-le-Quaire
2,3 167,3	100.	Suivre Lac du Pré Cohadon
3,3 170,6	101.	D922 Suivre Clermont-Fd
3,3 173,9	102.	Laqueuille
2,9 176,8	103.	D2089 Suivre Clermont-Fd
5,1 181,9	104.	Rochefort-Montagne
0,1 182,0	105.	
0,4 182,4	106.	
0,0 182,4	107.	D74 Suivre Aurières
0,5 182,9	108.	D74 Suivre Aurières


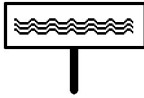

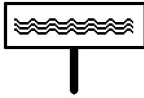
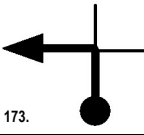

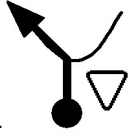
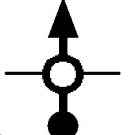
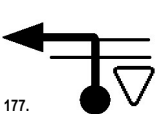
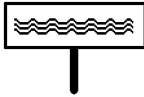

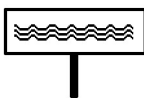
Kms Tot/Par	Image	Description
2,7 185,6	109.	D74 Suivre Aurières
0,8 186,4	110.	D74 Suivre Aurières
3,7 190,1	111.	Bessat
0,1 190,2	112.	D74 Suivre Aurières
1,1 191,3	113.	Vernines
0,6 191,9	114.	D74 Suivre Aurières
2,9 194,8	115.	Aurières
0,4 195,2	116.	
1,7 196,9	117.	Suivre Route du Mont-Dore
1,1 198,0	118.	
0,6 198,6	119.	D788 Suivre Aydat
1,0 199,6	120.	La Garandie

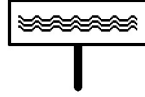
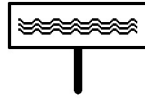

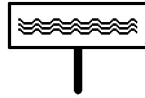
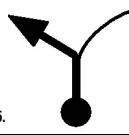
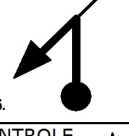



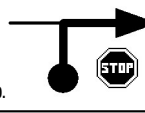
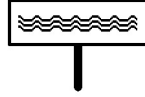
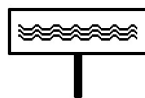
Kms Tot/Par	Image	Description
1,9 201,5	121.	D788 Suivre Aydat
0,2 201,7	122.	Veyreras
0,2 201,9	123.	D788 Suivre Fohet
1,7 203,6	124.	Phialeix
2,0 205,6	125.	Fohet D788 Suivre Fohet
0,2 205,8	126.	D788 Suivre Cournols
0,5 206,3	127.	D794 Suivre Chabanne
1,1 207,4	128.	Chabanne
4,6 212,0	129.	D74 Suivre Olloix
0,0 212,0	130.	Olloix
0,9 212,9	131.	D150 Suivre Saint-Nectaire
2,0 214,9	132.	D639 Suivre Montaigut

Kms Tot/Par	Image	Description
4,2 219,1	133.	Montaigut-le-Blanc
0,1 219,2	134.	D639 Suivre Champeix
1,3 220,5	135.	D71 Suivre Clémensat
0,4 220,9	136.	D71 Suivre Reignat
0,2 221,1	137.	CONTROLE HORAIRE Montaigut-le-Blanc RAZ
0,1 0,1	138.	DEPART SPECIALE Montaigut-le-Blanc
2,9 3,0	139.	Reignat
3,3 6,3	140.	
4,4 10,7	141.	D640 Suivre Grandeyrolles
1,7 12,4	142.	D640 Suivre Le Verney
1,1 13,5	143.	
2,0 15,5	144.	Treizanches

Kms Tot/Par	Image	Description
0,7 16,2	145.	D150 Suivre Saint-Nectaire
0,8 17,0	146.	Farges
2,5 19,5	147.	Saint-Nectaire
1,0 20,5	148.	D996 Suivre Murolo
2,3 22,8	149.	D145 Suivre Boissières
0,7 23,5	150.	Boissières
4,0 27,5	151.	Le Vernet-Ste-Marguerite
0,1 27,6	152.	
0,1 27,7	153.	D640 Suivre Saignes
1,2 28,9	154.	Saignes
0,1 29,0	155.	D5 Suivre Besse
1,7 30,7	156.	D617 Suivre Beaune

Kms Tot/Par	Image	Description
0,7 31,4	157.	Beaune-le-Froid
3,1 34,5	158.	D996 Suivre Le Mont-Dore
0,1 34,6	159.	
7,6 42,2	160.	D996 Suivre Le Mont-Dore
2,3 44,5	161.	Le Mont-Dore
1,2 45,7	162.	Suivre Besse
0,3 46,0	163.	Suivre Besse
0,6 46,6	164.	Suivre Besse par Col
0,1 46,7	165.	
10,8 57,5	166.	D36 Suivre Besse
0,2 57,7	167.	Moneaux
4,3 62,0	168.	D36 Suivre Besse

Kms Tot/Par	Image	Description
2,0 64,0	 169.	D36 Suivre Besse
0,3 64,3	 170.	Courbanges
0,9 65,2	 171.	D36 Suivre Besse
2,5 67,7	 172.	Le Verdier
3,4 71,1	 173.	Suivre Toutes Directions
0,4 71,5	 174.	Suivre Toutes Directions
0,1 71,6	 175.	Suivre Toutes Directions
0,4 72,0	 176.	D978 Suivre Clermont-Fd
0,2 72,2	 177.	D978 Suivre Clermont-Fd
6,9 79,1	 178.	Le Cheix
0,2 79,3	 179.	D621 Suivre Issoire
0,7 80,0	 180.	Cotteuges

Kms Tot/Par	Image	Description
3,7 83,7	 181.	Saurier
5,7 89,4	 182.	Saint-Floret
0,5 89,9	 183.	D28 Suivre Champeix
1,2 91,1	 184.	Clémensat
0,4 91,5	 185.	D631 Suivre Montaigut-le-Blanc
2,5 94,0	 186.	D71 Suivre Reignat
0,2 94,2	CONTROLE HORAIRE  187.	Controle Horaire Montaigut-le-Blanc RAZ
0,1 0,1	DEPART SPECIALE  188.	Départ Spéciale Montaigut-le-Blanc
2,9 3,0	 189.	Reignat
3,3 6,3	 190.	
5,2 11,5	 191.	Montaigut-le-Blanc
2,3 13,8	 192.	Champeix

Kms Tot/Par	Image	Description
1,0 14,8	193.	Essence
1,2 16,0	194.	D996 Suivre Issoire
6,9 22,9	195.	Perrier
2,3 25,2	196.	Issoire
0,8 26,0	197.	
0,7 26,7	198.	Essence
0,7 27,4	199.	
0,5 27,9	200.	Suivre Autres Directions
0,3 28,2	201.	Suivre Autres Directions
0,1 28,3	202.	Suivre Autres Directions
0,4 28,7	203.	Suivre Toutes Directions
0,3 29,0	204.	Suivre Clermont Ferrand

Kms Tot/Par	Image	Description
0,1 29,1	205.	Entrer sur la place
0,1 29,2	206.	Controle Horaire Arrivée RAZ
0,0 0,0	207.	
0,5 0,5	208.	D9 Suivre Saint-Flour
0,5 1,0	209.	Suivre Valeo
0,3 1,3	210.	Suivre Centre Historique
0,2 1,5	211.	Suivre Complexe Sportif
0,2 1,7	212.	
0,1 1,8	213.	ARRIVEE Arrivée