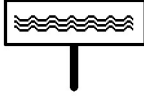

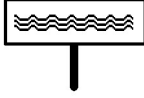
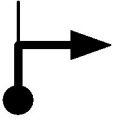

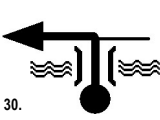
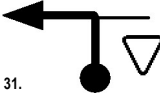
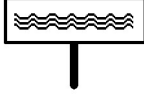

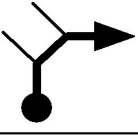
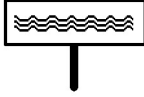

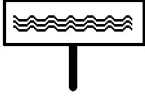

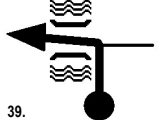

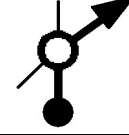

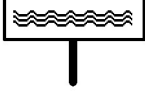
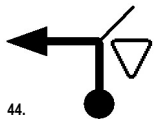


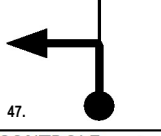



Kms Tot/Par	Image	Description
0,0 0,0	1.	Controle Horaire Départ RAZ
0,3 0,3	2.	D996
0,2 0,5	3.	Suivre Caserne des pompiers
0,3 0,8	4.	Suivre Champeix
0,5 1,3	5.	Suivre Issoire Centre
0,9 2,2	6.	D23 Suivre Perrier
0,4 2,6	7.	Suivre Champeix
0,8 3,4	8.	Essence
0,6 4,0	9.	
0,8 4,8	10.	Perrier
6,7 11,5	11.	D3 Suivre Neschers
1,2 12,7	12.	Neschers

Kms Tot/Par	Image	Description
4,2 16,9	13.	Coudes
1,1 18,0	14.	D797 Suivre Parent
0,3 18,3	15.	D797
0,2 18,5	16.	D229 Suivre Parent
0,2 18,7	17.	Parent Gare
0,4 19,1	18.	D136 Suivre Yronde-et-Buron
2,9 22,0	19.	D76a Suivre Yronde-et-Buron
0,4 22,4	20.	D760 Suivre Mairie
0,8 23,2	21.	
0,1 23,3	22.	D49 Suivre Saint-Babel
4,3 27,6	23.	Saint-Babel
0,5 28,1	24.	D14 Suivre Issoire

Kms Tot/Par	Image	Description
2,9 31,0	 25.	Naves
2,9 33,9	 26.	D9 Suivre Orbeil
1,0 34,9	 27.	Le Chauffour
0,4 35,3	 28.	D709 Suivre Brenat
2,0 37,3	 29.	D123 Suivre Sauxillanges
0,2 37,5	 30.	D709 Suivre Sauxillanges
2,2 39,7	 31.	D996 Suivre Sauxillanges
3,6 43,3	 32.	Sauxillanges
0,1 43,4	 33.	Essence
0,3 43,7	 34.	D214 Suivre Sarpoil
3,1 46,8	 35.	Saint-Jean-en-Val
0,7 47,5	 36.	D708 Suivre Saint-Remy-de-Ch.

Kms Tot/Par	Image	Description
2,4 49,9	 37.	Saint-Rémy-de-Chagnat
0,3 50,2	 38.	
0,4 50,6	 39.	Suivre Issoire
0,3 50,9	 40.	D708 Suivre Issoire
0,4 51,3	 41.	D999 Suivre Issoire
1,4 52,7	 42.	D727 Suivre Parentignat
0,3 53,0	 43.	Parentignat
1,3 54,3	 44.	
0,3 54,6	 45.	D996 Suivre Issoire
1,9 56,5	 46.	Suivre Circuit d'Issoire
1,3 57,8	 47.	Entrer sur le parking
0,1 57,9	CONTROLE HORAIRE  48.	Controle Horaire Entrée circuit RAZ

Kms Tot/Par	Image	Description
0,0 0,0	49. CONTROLE HORAIRE	Controle Horaire Sortie circuit RAZ
0,1 0,1	50.	
0,4 0,5	51.	Suivre Saint-Flour
1,2 1,7	52.	Suivre A75
0,4 2,1	53.	D716 Suivre Issoire Centre
0,8 2,9	54.	D909 Suivre Le Broc
7,4 10,3	55.	Saint-Germain-Lembron
1,1 11,4	56.	D214 Suivre Le Breuil
0,1 11,5	57.	
0,2 11,7	58.	
0,1 11,8	59.	
3,9 15,7	60.	D35 Suivre Charbonnier-les-Mines

Kms Tot/Par	Image	Description
1,0 16,7	61.	D76 Suivre Charbonnier
0,2 16,9	62.	D76 Suivre Brassac
2,8 19,7	63.	Brassac-les-Mines
1,1 20,8	64.	Suivre Centre Ville
0,0 20,8	65.	Suivre Centre Ville
0,8 21,6	66.	Suivre Toutes Directions
0,3 21,9	67.	
0,1 22,0	68.	D34 Suivre Vergongheon
0,8 22,8	69.	D34 Suivre Sainte-Florine
0,2 23,0	70.	Sainte-Florine
0,7 23,7	71.	D14 Suivre Brioude
0,8 24,5	72.	

Kms Tot/Par	Image	Description
1,9 26,4	73.	D5 Suivre Lempdes
0,2 26,6	74.	Frugères-les-Mines
2,8 29,4	75.	Lempdes-sur-Allagnon
0,1 29,5	76.	D5 Suivre Lempdes
0,8 30,3	77.	D909 Suivre Blesle
0,2 30,5	78.	D909 Suivre Blesle
7,5 38,0	79.	Lanau
0,2 38,2	80.	D5 Suivre Torsiac
0,1 38,3	81.	D5 Suivre Achat
8,0 46,3	82.	Achat
2,2 48,5	83.	Ardes
0,1 48,6	84.	

Kms Tot/Par	Image	Description
0,2 48,8	85.	D35
0,5 49,3	86.	D36 Suivre Besse
0,5 49,8	87.	D23 Suivre Rentières
9,6 59,4	88.	D32 Suivre Issoire
2,4 61,8	89.	Moulet
1,3 63,1	90.	Dauzat-sur-Vodable
1,2 64,3	91.	D32 Suivre Issoire
3,6 67,9	92.	Vodable
3,0 70,9	93.	Solignat
0,5 71,4	94.	
5,5 76,9	95.	Issoire
0,7 77,6	96.	D125

Kms Tot/Par	Image	Description
0,7 78,3	97.	D36
0,1 78,4	98.	
0,4 78,8	99.	
0,1 78,9	100.	
0,1 79,0	101.	Suivre Autres Directions
0,3 79,3	102.	Suivre Toutes Directions
0,3 79,6	103.	Suivre Clermont Ferrand
0,1 79,7	104.	Entrer sur la place
0,1 79,8	105.	Controle Horaire Arrivée RAZ
0,0 0,0	106.	
0,5 0,5	107.	Suivre Saint-Flour
0,5 1,0	108.	Suivre Valeo

Kms Tot/Par	Image	Description
0,3 1,3	109.	Suivre Centre Historique
0,1 1,4	110.	Suivre Complexe Sportif
0,3 1,7	111.	
0,1 1,8	112.	Arrivée