





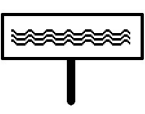



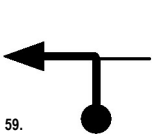
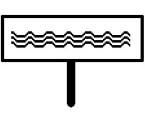




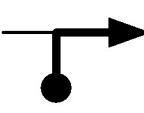
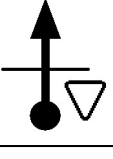


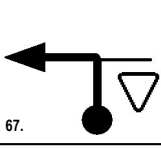
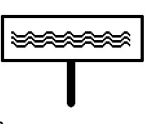
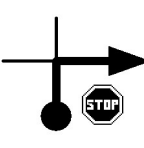
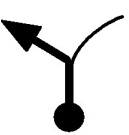

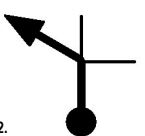
Kms Tot/Par	Image	Description
0,0 0,0	1. CONTROLE HORAIRE	Controle Horaire RAZ
0,0 0,0	2.	
0,2 0,2	3.	
0,2 0,4	4.	Suivre Angoulême
0,2 0,6	5.	Suivre Angoulême
0,2 0,8	6.	Suivre Périgueux
0,2 1,0	7.	Suivre Autres Directions
0,5 1,5	8.	Suivre Toulouse
0,7 2,2	9.	Suivre Clermont-Ferrand
0,2 2,4	10.	
0,8 3,2	11.	Suivre Safran
0,3 3,5	12.	Soudanas

Kms Tot/Par	Image	Description
1,0 4,5	13.	Panzol
0,3 4,8	14.	D224 Suivre Ehpap
1,3 6,1	15.	
0,1 6,2	16.	
0,1 6,3	17.	D140 Suivre Le Palais-sur-Vienne
0,1 6,4	18.	D140 Suivre Le Palais-sur-Vienne
1,5 7,9	19.	C11 Suivre Peyrazet
5,3 13,2	20.	Saint-Just-le-Martel
0,6 13,8	21.	Suivre Mairie
0,4 14,2	22.	D44 Suivre Le Palais-sur-Vienne
3,7 17,9	23.	Saint-Priest-Taurion
0,2 18,1	24.	D29 Suivre Saint-Leonard-de-Noblat

Kms Tot/Par	Image	Description
0,4 18,5	25.	D29 Suivre Le Chatenet-en-Dognon
4,6 23,1	26.	Saint-Martin-Terressus
0,3 23,4	27.	D29 Suivre Sauviat-sur-Vige
6,2 29,6	28.	D5 Suivre Saint-Laurent-les-Eglises
1,1 30,7	29.	SUivre La Dognon
1,5 32,2	30.	
1,7 33,9	31.	Suivre La Vallade
0,5 34,4	32.	
2,9 37,3	33.	D12 Suivre Les Billanges
2,9 40,2	34.	D29a Suivre Virareix
2,6 42,8	35.	
0,7 43,5	36.	D29 Suivre Les Billanges

Kms Tot/Par	Image	Description
1,1 44,6	37.	Suivre La Besse
1,9 46,5	38.	Suivre Les Egaux
2,4 48,9	39.	
0,4 49,3	40.	C12 Suivre Les Bordes
2,4 51,7	41.	
0,2 51,9	42.	
1,3 53,2	43.	D114 Suivre Saint-Sulpice-Laurière
1,8 55,0	44.	D914 Suivre Saint-Sulpice-Laurière
0,6 55,6	45.	D8a3 Suivre Saint-Sulpice-Laurière
0,5 56,1	46.	Saint-Sulpice-Laurière
1,0 57,1	47.	D203 Suivre Saint-Léger-la-Montagne
1,0 58,1	48.	D78 Suivre Saint-Léger-la-Montagne

Kms Tot/Par	Image	Description
0,1 58,2	 49.	D78 Suivre Saint-Léger-la-Montagne
0,3 58,5	CONTROLE HORAIRE  50.	Controle Horaire Saint-Sulpice-Laurière RAZ
0,1 0,1	DEPART SPECIALE  51.	Départ Spéciale Saint-Sulpice-Laurière
4,7 4,8	 52.	D78 Suivre Saint-Léger-la-Montagne
1,5 6,3	 53.	D50 Suivre Saint-Léger-la-Montagne
0,4 6,7	 54.	D28a Suivre Bersac-sur-Rivalier
7,3 14,0	 55.	Bersac-sur-Rivalier
0,2 14,2	 56.	D28 Suivre Razès
2,5 16,7	 57.	Suivre Beaubiat
1,5 18,2	 58.	Suivre Beaubiat
0,1 18,3	 59.	Suivre Circuit Rouge
1,7 20,0	 60.	Maillofargueix

Kms Tot/Par	Image	Description
0,3 20,3	 61.	
0,6 20,9	 62.	Suivre Le Neychat
3,1 24,0	 63.	
0,9 24,9	 64.	D219 Suivre Razès
0,6 25,5	 65.	D103 Suivre Champour
4,7 30,2	 66.	
1,4 31,6	 67.	
6,7 38,3	 68.	Nepoux
4,8 43,1	 69.	D44a Suivre Saint-Pardoux
2,8 45,9	 70.	C7 Suivre Champ Communal
1,1 47,0	 71.	
1,7 48,7	 72.	D44 Suivre Châteauponsac

Kms Tot/Par	Image	Description
2,2 50,9	73.	
0,1 51,0	74.	C25 Suivre Les Taffres
4,4 55,4	75.	
1,8 57,2	76.	
0,3 57,5	77.	Suivre Le Grand
1,7 59,2	78.	Suivre Vaugelade
1,5 60,7	79.	Suivre Les Jalinieux
2,2 62,9	80.	
0,5 63,4	81.	D45 Suivre Mazand
1,6 65,0	82.	Suivre Mazand
2,8 67,8	83.	
0,2 68,0	84.	C25 Suivre Le Mas Barbu

Kms Tot/Par	Image	Description
0,8 68,8	85.	
1,1 69,9	86.	
0,1 70,0	87.	
2,0 72,0	88.	
1,6 73,6	89.	Suivre Villard
1,0 74,6	90.	Bersac-sur-Rivalier
0,5 75,1	91.	D27 Suivre Laurière
0,1 75,2	92.	D203 Suivre Saint-Sulpice-Laurière
5,1 80,3	93.	D78 Suivre Saint-Léger-la-Montagne
0,3 80,6	94.	CONTROLE HORAIRE Controle Horaire RAZ
0,2 0,2	95.	DEPART SPECIALE Départ Spéciale Saint-Sulpice-Laurière
4,6 4,8	96.	D78 Suivre Saint-Léger-la-Montagne

Kms Tot/Par	Image	Description
1,5 6,3	97.	D50 Suivre Saint-Léger-la-Montagne
0,5 6,8	98.	Saint-Léger-la-Montagne
0,2 7,0	99.	D78 Suivre Ambazac
0,2 7,2	100.	D78 Suivre Saint-Sylvestre
3,2 10,4	101.	
2,2 12,6	102.	Grandmont
2,0 14,6	103.	D44 Suivre Ambazac
0,2 14,8	104.	Saint-Sylvestre
0,3 15,1	105.	D113 Suivre Compreignac
0,9 16,0	106.	D113 Suivre Compreignac
2,6 18,6	107.	Chabanne
0,6 19,2	108.	D5 Suivre Compreignac

Kms Tot/Par	Image	Description
1,0 20,2	109.	D5 Suivre Nantiat
1,0 21,2	110.	Margnac
5,1 26,3	111.	Compreignac
0,3 26,6	112.	Suivre Puymelier
5,5 32,1	113.	Suivre Le Jailloux
0,3 32,4	114.	Suivre Villechenou
1,6 34,0	115.	
0,3 34,3	116.	
0,3 34,6	117.	
0,8 35,4	118.	
1,7 37,1	119.	
0,2 37,3	120.	D39 Suivre Nieul

Kms Tot/Par	Image	Description
2,3 39,6	121.	
0,8 40,4	122.	Suivre Valette
1,5 41,9	123.	Suivre Nieul
2,1 44,0	124.	
0,3 44,3	125.	Nieul
0,3 44,6	126.	Suivre Centre Ville
0,2 44,8	127.	D28 Suivre Veyrac
0,3 45,1	128.	D28 Suivre Veyrac
2,5 47,6	129.	Saint-Gence
0,3 47,9	130.	D28 Suivre Limoges
0,2 48,1	131.	Suivre Le Theil
0,4 48,5	132.	

Kms Tot/Par	Image	Description
0,8 49,3	133.	Suivre Le Theil
2,7 52,0	134.	Suivre Veyrac
0,8 52,8	135.	
1,0 53,8	136.	
1,8 55,6	137.	Suivre La Pacaille
1,2 56,8	138.	
0,2 57,0	139.	C3 Suivre Les Vignes
1,5 58,5	140.	
0,4 58,9	141.	V4 Suivre La Cour
0,5 59,4	142.	
0,1 59,5	143.	
1,0 60,5	144.	

Kms Tot/Par	Image	Description
0,2 60,7	145.	
0,7 61,4	146.	
0,4 61,8	147.	D32 Suivre Saint-Priest
2,1 63,9	148.	D10a1 Suivre Saint-Priest
1,3 65,2	149.	Saint-Priest-sous-Aixe
0,5 65,7	150.	D10a1 Suivre Aixe-sur-Vienne
0,2 65,9	151.	D10a1 Suivre Aixe-sur-Vienne
1,0 66,9	152.	C1 Suivre Bournazeau
0,9 67,8	153.	
3,4 71,2	154.	
0,7 71,9	155.	
0,5 72,4	156.	

Kms Tot/Par	Image	Description
0,4 72,8	157.	Rue de l'abattoir
0,7 73,5	158.	
0,2 73,7	159.	D110 Suivre Gorre
6,8 80,5	160.	Gorre
0,7 81,2	161.	D699 Suivre Champagnac-la-Rivière
6,3 87,5	162.	D699 Suivre Saint-Mathieu
4,6 92,1	163.	Cussac
0,2 92,3	164.	D699 Suivre Saint-Mathieu
8,0 100,3	165.	Saint-Mathieu
0,7 101,0	166.	D675 Suivre Rochechouart
0,2 101,2	167.	D699 Suivre Montbron
0,3 101,5	168.	Essence

Kms Tot/Par	Image	Description
6,9 108,4	169.	C202 Suivre Mauron
4,3 112,7	170.	
1,3 114,0	171.	Roussines
0,5 114,5	172.	D163 Suivre Ecuras
0,1 114,6	173.	
1,4 116,0	174.	Suivre La Vallade
0,5 116,5	175.	
0,1 116,6	176.	Suivre Les Brunies
1,0 117,6	177.	
0,1 117,7	178.	
0,9 118,6	179.	
1,1 119,7	180.	

Kms Tot/Par	Image	Description
2,2 121,9	181.	D90e1 Suivre Pagnac
1,3 123,2	182.	C202 Suivre Busserolles
1,3 124,5	183.	Suivre Busserolles
1,0 125,5	184.	Busserolles
0,2 125,7	185.	Suivre Champniers
0,2 125,9	186.	D90 Suivre Champniers
8,2 134,1	187.	Champniers-et-Reilhac
0,2 134,3	188.	
0,1 134,4	189.	
0,1 134,5	190.	
0,2 134,7	191.	D111 Suivre Fonsoumagne
1,8 136,5	192.	Suivre Villemercier

Kms Tot/Par	Image	Description
2,3 138,8	193.	Suivre Milhaguet
2,8 141,6	194.	Milhaguet
0,1 141,7	195.	D67 Suivre Cussac
0,1 141,8	196.	D22 Suivre Terrasson
2,8 144,6	197.	D33 Suivre La Chapelle
2,4 147,0	198.	D33 Suivre Champagnac
0,8 147,8	199.	
1,6 149,4	200.	D100 Suivre Champagnac
1,7 151,1	201.	D42 Suivre Chalus
2,3 153,4	202.	D66 Suivre Champsac
0,2 153,6	203.	D66 Suivre Champsac
4,2 157,8	204.	D66 Suivre Champsac

Kms Tot/Par	Image	Description
0,7 158,5	205.	Champsac
0,5 159,0	206.	D141 Suivre Pageas
1,8 160,8	207.	D141 Suivre Pageas
2,4 163,2	208.	
0,5 163,7	209.	Pageas
0,3 164,0	210.	D141 Suivre Sereilhac
0,3 164,3	211.	N21 Suivre Sereilhac
1,0 165,3	212.	Suivre Karting
1,2 166,5	213.	
0,3 166,8	214.	Suivre Karting
0,3 167,1	CONTROLE HORAIRE 215.	Controle Horaire "Arrivée Karting" RAZ
0,0 0,0	CONTROLE HORAIRE 216.	Controle Horaire "Départ Karting" RAZ

Kms Tot/Par	Image	Description
0,3 0,3	217.	
0,2 0,5	218.	Suivre Chenevières
1,7 2,2	219.	Suivre Vers CD21
0,8 3,0	220.	
0,6 3,6	221.	C4 Suivre La Terrade
2,3 5,9	222.	C4 Suivre Cessat
2,9 8,8	223.	
1,0 9,8	224.	C2 Suivre Texon
1,5 11,3	225.	Suivre La Ribière
1,5 12,8	226.	Suivre Les Rochettes
1,6 14,4	227.	
3,6 18,0	228.	Aixe-sur-Vienne

Kms Tot/Par	Image	Description
1,0 19,0	229.	Essence
0,5 19,5	230.	
0,1 19,6	231.	N21 Suivre Limoges
1,2 20,8	232.	D20 Suivre Oradour-sur-Glane
6,0 26,8	233.	Suivre Limoges
0,2 27,0	234.	Essence
0,2 27,2	235.	Limoges
1,0 28,2	236.	Suivre Centre Ville
2,1 30,3	237.	Suivre Gare SNCF
0,4 30,7	238.	
0,1 30,8	239.	Suivre Gare SNCF
0,2 31,0	240.	Suivre Parking Champ de Juillet

