

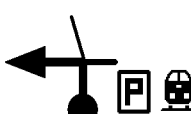
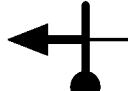

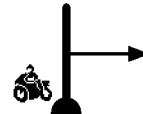



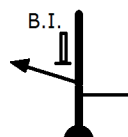


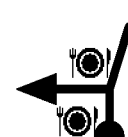

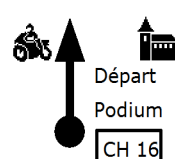
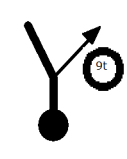
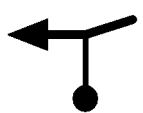
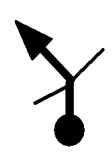
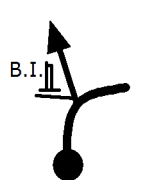


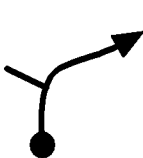

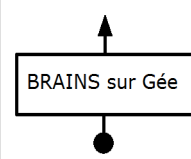


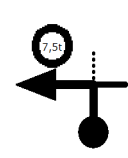

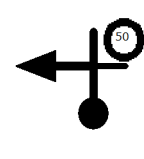
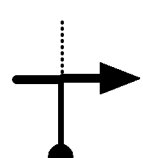
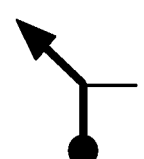

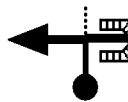
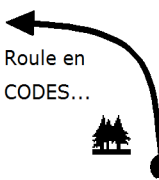

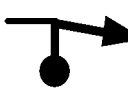

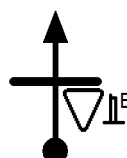


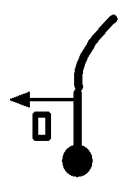
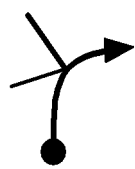
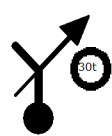
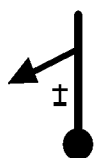


Distance cumulée partielle	Note	Description
0,8 0,1		Tu attends là... <b>RAZ</b>
0,7 0,1		
0,6 0,1		
0,5 0,0		
0,5 0,2		
0,3 0,2		
0,1 0,1		La Suze-sur-Sarthe D31 - Rue du Pont
0,0 0,0	Départ Prologue	CH à 786m.. Tu as 5mn Attention au CP... <b>RAZ</b>


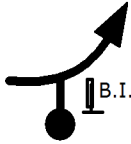
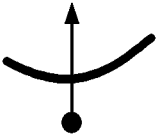
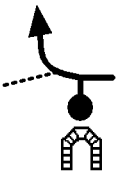




Distance cumulée partielle	Note	Description
7,8 2,0		D 309
5,8 0,1		
5,7 4,9		
0,8 0,2		suis D 233 LOUPLANDE
0,6 0,3		
0,3 0,2		suis LOUPLANDE
0,1 0,1		port
0,0 0,0		Tu as bien ton carton ? Prochain CH à 32km -- 34 mn


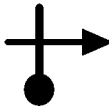
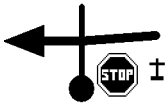





Distance cumulée partielle	Note	Description
15,0 1,3	 24	suis V 10 COULANS
13,7 1,0	 23	
12,7 1,3	 22	
11,4 0,2	 21	
11,2 0,8	 20	
10,4 0,1	 19	suis LOUPLANDE
10,3 1,2	 18	
9,1 1,3	 17	

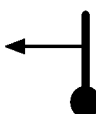

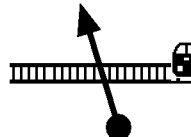


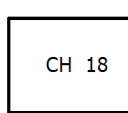

Distance cumulée partielle	Note	Description
25,5 1,3	 32	
24,2 0,9	 31	suit C7 Déchetterie
23,3 2,2	 30	
21,1 0,3	 29	La Patrière
20,8 1,2	 28	
19,6 1,8	 27	suis Les Haies
17,8 2,2	 26	suis D 88 COULANS
15,6 0,6	 25	l'orgeraye





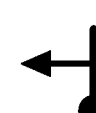

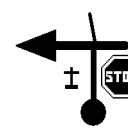
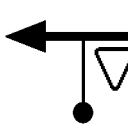
Distance cumulée partielle	Note	Description
31,8	ES Coullans sur Gée	
0,1	40	<b>RAZ</b>
31,7	CH 17	Tu avais 34 minutes
0,2	39	
31,5		
1,7	38	
29,8		
0,5	37	
29,3	Roule en CODES... 	AUTOROUTE sens inverse
0,7	36	
28,6	 	suis C1 COULANS
2,7	35	
25,9		suis C9 St JULIEN Carrefour D 357 Dangereux
0,2	34	
25,7		rue de Jaguenet
0,2	33	

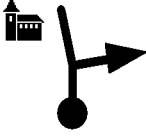
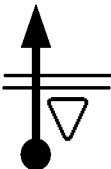

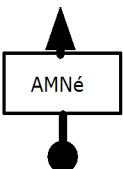


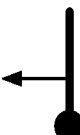

Distance cumulée partielle	Note	Description
7,2		La Petite Fontaine
1,2	48	
6,0		les Hauts de Cures
0,2	47	
5,8		C8 suis DOMFRONT
2,2	46	
3,6		D 199 suis CURES
0,2	45	
3,4		Hé oui... Ce matin c'était à Gauche...
0,9	44	
2,5	Point STOP	Rebranche le Cerveau
0,2	43	
2,3	Arrivée 	
2,3	42	
0,0	Départ	CH suivant à 26km 26 minutes
0,0	41	

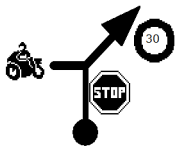

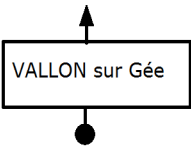


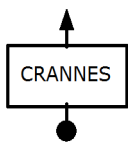


Distance cumulée partielle	Note	Description
15,2 0,9	 56	Les Rues
14,3 1,5	 55	
12,8 0,5	 54	
12,3 0,9	 53	
11,4 0,7	 52	
10,7 2,1	 51	Resaturant du midi
8,6 0,4	 50	..... peu visible
8,2 1,0	 49	

Distance cumulée partielle	Note	Description
23,7 1,7	 64	
22,0 0,8	 63	C 7 suis Neuvillalais
21,2 1,7	 62	
19,5 0,7	 61	C 4 suis NEUVILLALAI
18,8 0,6	 60	D82 suis MAIZIERES
18,2 1,3	 59	
16,9 0,7	 58	
16,2 1,0	 57	

Distance cumulée partielle	Note	Description
4,5 2,3	 72	
2,2 0,2	 71	C 7 suis TENNIE
2,0 0,0	 70	
2,0 2,0	 69	
0,0 0,0	 68	Prochain CH à 39 km tu as 39 minutes
26,1 0,0	Le moulin neuf NEUVILLALAI 67	On te le confirme Ce matin, c'était bien en sens inverse... <b>RAZ</b>
26,1 2,2	 66	tu avais 26 minutes .... c'est bon ?
23,9 0,2	 65	Rue du Point du Jour


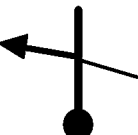

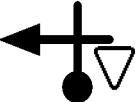



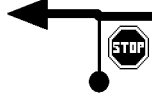
Distance cumulée partielle	Note	Description
12,9 0,2	 80	D 28 suis LA QUINTE rue du Mans
12,7 0,1	 79	
12,6 3,2	 78	D 28 suis BERNAY
9,4 1,2	 77	C 5 suis BERNAY
8,2 0,3	 76	C 5 suis BERNAY
7,9 0,9	 75	suis St SYMPHORIEN
7,0 0,8	 74	
6,2 1,7	 73	

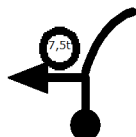

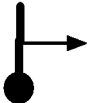

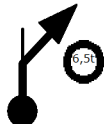



Distance cumulée partielle	Note	Description
23,3 0,3	 88	rue du CLOS des GAS
23,0 4,3	 87	Carrefour D 357 dangereux
18,7 0,5	 86	
18,2 1,6	 85	
16,6 0,2	 84	
16,4 1,9	 83	
14,5 1,3	 82	suis le Poirier Vert
13,2 0,3	 81	C 4 suis AMNé route d'Amné

Distance cumulée partielle	Note	Description
31,7 0,1	 96	D 22 suis St Pierre des bois ATTENTION aux MOTOS sur ta Gauche..... Tu y seras tout à l'heure !
31,6 0,2	 95	
31,4 2,0	 94	
29,4 0,3	 93	D 68 suis VALLON
29,1 0,1	 92	D 68 suis VALLON
29,0 2,1	 91	
26,9 3,0	 90	D 69 suis CRANNES
23,9 0,6	 89	C 1 suis AUVERS



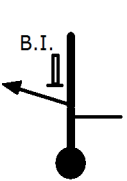

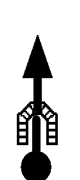


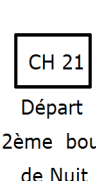
Distance cumulée partielle	Note	Description
37,3 0,1	104	
37,2 0,3	103	
36,9 0,3	102	
36,6 0,3	101	
36,3 1,5	100	
34,8 2,4	99	
32,4 0,4	98	
32,0 0,3	97	D 69 suis PIRMIL

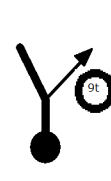


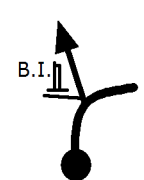




Distance cumulée partielle	Note	Description
4,6 0,9	112	Route gravillonnée
3,7 0,4	111	Rebranche le cerveau
3,3 0,0	110	
3,3 0,9	109	
2,4 2,4	108	Zône Spectateurs
0,0 0,0	107	prochain CH (Piscine La Suze) à 26 km -- 29 minutes
38,0 0,1	ES Maigné 106	<b>RAZ</b>
37,9 0,6	105	Tu avais 39 minutes

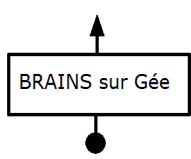


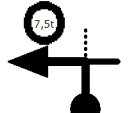

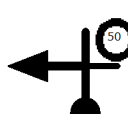
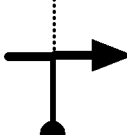
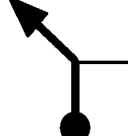
Distance cumulée partielle	Note	Description
12,6 1,6	 120	
11,0 2,3	 119	
8,7 0,4	 118	
8,3 0,2	 117	D 69 suis PIRMIL
8,1 0,1	 116	Grande Rue
8,0 0,2	 115	Attention sur ta droite !!!! MOTOS... tu y étais tout à l'heure... et tu y repasseras encore au second tour !
7,8 2,5	 114	
5,3 0,7	 113	D 22 suis VALLON

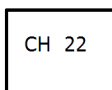

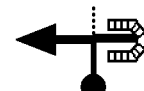
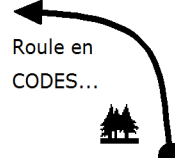

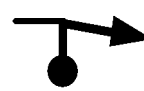

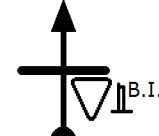
Distance cumulée partielle	Note	Description
20,4 0,9	 128	
19,5 1,1	 127	
18,4 2,5	 126	Route des Tournes
15,9 2,3	 125	suis LOUPLANDE
13,6 0,2	 124	C'est bien à Droite Passage 2 et 4 : ...à DROITE (la spéciale à gauche, c'est les 1er et 3ème passages)
13,4 0,3	 123	
13,1 0,2	 122	
12,9 0,3	 121	

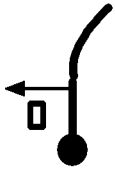

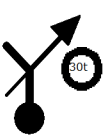


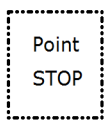





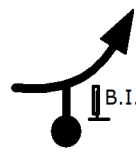
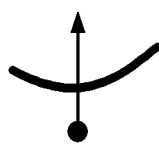
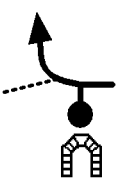




Distance cumulée partielle	Note	Description
7,6 2,0	 16	D 309
5,6 0,1	 15	
5,5 4,9	 14	
0,6 0,1	 13	suis D 233 LOUPLANDE
0,5 0,2	 12	
0,3 0,2	 11	suis LOUPLANDE
0,1 0,1	 10	La Suze-sur-Sarthe D31 - Rue du Pont
0,0 0,0	 9	Tu reviendras ici il y aura aussi la soupe à l'oignon... <b>RAZ</b>


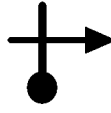
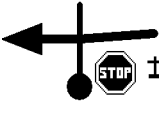
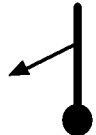


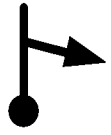

Distance cumulée partielle	Note	Description
14,8 1,2	 24	suis V 10 COULANS
13,6 1,0	 23	
12,6 1,3	 22	
11,3 0,3	 21	
11,0 0,7	 20	
10,3 0,2	 19	suis LOUPLANDE
10,1 1,1	 18	
9,0 1,4	 17	

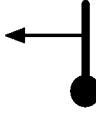
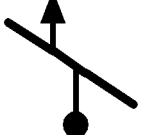
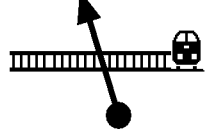


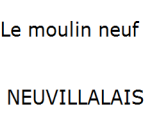
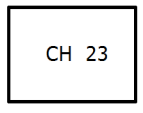

Distance cumulée partielle	Note	Description
25,4 1,3	 BRAINS sur Gée 32	
24,1 1,0	 31	suit C7 Déchetterie
23,1 2,2	 30	
20,9 0,2	 29	La Patrière
20,7 1,2	 28	
19,5 1,9	 27	suis Les Haies
17,6 2,2	 26	suis D 88 COULANS
15,4 0,6	 25	l'orgeraye



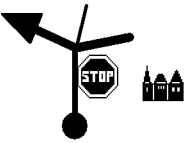



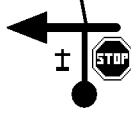
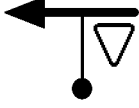
Distance cumulée partielle	Note	Description
31,6 0,1	ES Coullans sur Gée 40	<b>RAZ</b>
31,5 0,1	 39	Tu avais 34 minutes
31,4 1,7	 38	
29,7 0,5	 37	
29,2 0,8	 36	AUTOROUTE sens inverse Roule en CODES...
28,4 2,6	  35	suis C1 COULANS
25,8 0,3	 34	suis C9 St JULIEN Carrefour D 357 Dangereux
25,5 0,1	 33	rue de Jaguenet

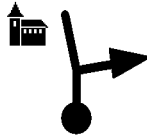
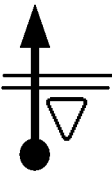

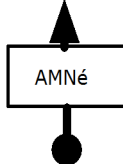

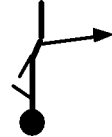
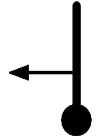

Distance cumulée partielle	Note	Description
7,2 1,2	 48	La Petite Fontaine
6,0 0,2	 47	les Hauts de Cures
5,8 2,2	 46	C8 suis DOMFRONT
3,6 0,2	 45	D 199 suis CURES
3,4 0,9	 44	Hé oui... Ce matin c'était à Gauche...
2,5 0,2	 43	Rebranche le Cerveau
2,3 2,3	Arrivée  42	
0,0 0,0	Départ  41	CH suivant à 26km 26 minutes

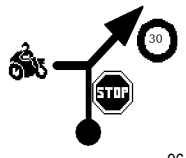

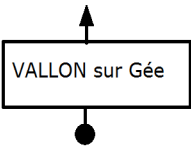


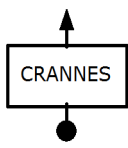

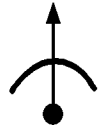
Distance cumulée partielle	Note	Description
15,2 0,9	 56	Les Rues
14,3 1,5	 55	
12,8 0,5	 54	
12,3 0,9	 53	
11,4 0,7	 52	
10,7 2,1	 51	Resaturant du midi
8,6 0,4	 50	..... peu visible
8,2 1,0	 49	



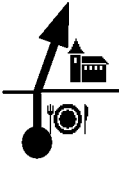




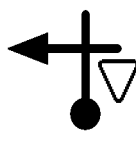
Distance cumulée partielle	Note	Description
23,7 1,7	 64	
22,0 0,8	 63	C 7 suis Neuvillalais
21,2 1,7	 62	
19,5 0,7	 61	C 4 suis NEUVILLALAI
18,8 0,6	 60	D82 suis MAIZIERES
18,2 1,3	 59	
16,9 0,7	 58	
16,2 1,0	 57	


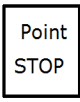
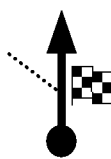


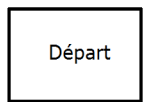
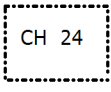
Distance cumulée partielle	Note	Description
4,5 2,3	 72	
2,2 0,2	 71	C 7 suis TENNIE
2,0 0,0	 70	
2,0 2,0	 69	
0,0 0,0	 68	Prochain CH à 39 km tu as 39 minutes
26,1 0,0	 67	Le moulin neuf NEUVILLALAI On te le confirme C'est bien dans le même sens qu'au premier tour de nuit. <b>RAZ</b>
26,1 2,2	 66	tu avais 26 minutes ... c'est bon comme au premier tour ?
23,9 0,2	 65	Rue du Point du Jour


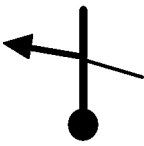

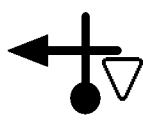

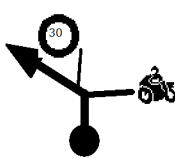

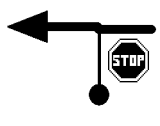
Distance cumulée partielle	Note	Description
12,9 0,2	 80	D 28 suis LA QUINTE rue du Mans
12,7 0,1	 79	
12,6 3,2	 78	D 28 suis BERNAY
9,4 1,2	 77	C 5 suis BERNAY
8,2 0,3	 76	C 5 suis BERNAY
7,9 0,9	 75	suis St SYMPHORIEN
7,0 0,8	 74	
6,2 1,7	 73	


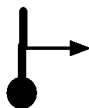
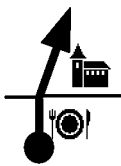
Distance cumulée partielle	Note	Description
23,3 0,3	 88	rue du CLOS des GAS
23,0 4,3	 87	Carrefour D 357 dangereux
18,7 0,5	 86	
18,2 1,6	 85	
16,6 0,2	 84	
16,4 1,9	 83	
14,5 1,3	 82	suis le Poirier Vert
13,2 0,3	 81	C 4 suis AMNé route d'Amné

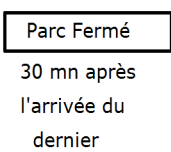

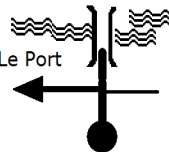



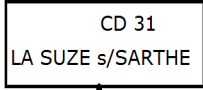

Distance cumulée partielle	Note	Description
31,7 0,1		D 22 suis St Pierre des bois ATTENTION aux MOTOS sur ta Gauche..... Tu y seras tout à l'heure !
31,6 0,2		
31,4 2,0		
29,4 0,3		D 68 suis VALLON
29,1 0,1		D 68 suis VALLON
29,0 2,1		
26,9 3,0		D 69 suis CRANNES
23,9 0,6		C 1 suis AUVERS

Distance cumulée partielle	Note	Description
37,3 0,1		
37,2 0,3		
36,9 0,3		
36,6 0,3		
36,3 1,5		
34,8 2,4		
32,4 0,4		
32,0 0,3		D 69 suis PIRMIL

Distance cumulée partielle	Note	Description
4,6 0,9	 112	Route gravillonnée
3,7 0,4	 111	Rebranche le cerveau
3,3 0,0	 110	
3,3 0,9	 109	
2,4 2,4	 108	Zône Spectateurs
0,0 0,0	 107	prochain CH (Piscine La Suze) à 26 km -- 29 minutes
38,0 0,1	ES Maigné 106	<b>RAZ</b>
37,9 0,6	 105	Tu avais 39 minutes

Distance cumulée partielle	Note	Description
12,6 1,6	 120	
11,0 2,3	 119	
8,7 0,4	 118	
8,3 0,2	 117	D 69 suis PIRMIL
8,1 0,1	 116	Grande Rue
8,0 0,2	 115	Attention sur ta droite !!!! MOTOS... tu y étais tout à l'heure... et tu y repasseras encore au second tour !
7,8 2,5	 114	
5,3 0,7	 113	D 22 suis VALLON

Distance cumulée partielle	Note	Description
20,4 0,9	 128	
19,5 1,1	 127	
18,4 2,5	 126	Route des Tournes
15,9 2,3	 125	suis LOUPLANDE
13,6 0,2	 124	C'est bien à Droite Les spéciale, c'est fini l'Arrivée et la soupe à l'oignon t'attendent.
13,4 0,3	 123	
13,1 0,2	 122	
12,9 0,3	 La Gée 121	

Distance cumulée partielle	Note	Description
26,0 0,1	 136	En attendant, va au barnum des vérifs administratives pour la soupe à l'oignon...
25,9 0,1	 ARRIVEE 135	Tu avais 29 minutes
25,8 0,1	 134	
25,7 0,3	 133	suis Centre Ville
25,4 0,1	 132	
25,3 0,6	 131	
24,7 2,5	 130	
22,2 1,8	 129	