
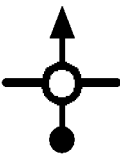
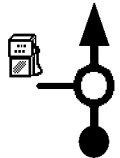

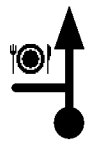

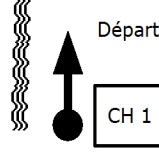
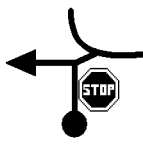


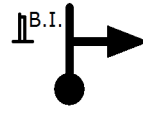



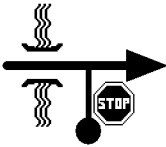
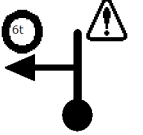
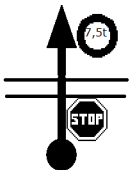




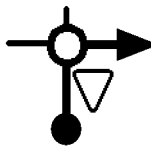


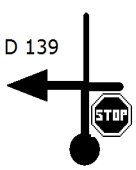

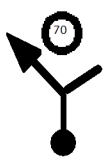

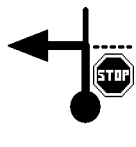
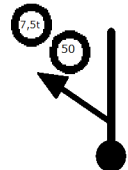
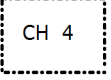
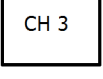
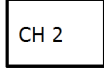


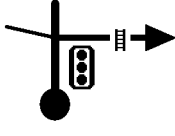


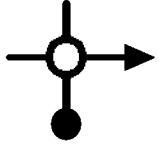


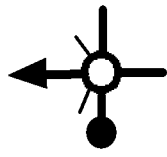
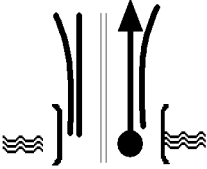

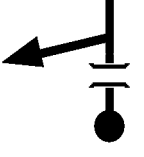

Distance cumulée partielle	Note	Description
3,1 0,8	 8	
2,3 1,2	ROEZE 7	
1,1 0,1	 6	suivre D 51 ROEZE
1,0 0,7	 5	
0,3 0,1	 4	suivre C 418 ROEZE
0,2 0,1	 3	suivre LE MANS
0,1 0,1	 2	Attention aux autres concurrents
0,0 0,0	Départ  1	La Suze Parc Fermé 2013 N'oublie pas ton CARTON ! 25km 30 minutes RAZ

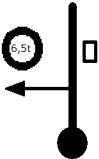

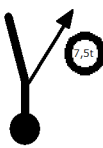




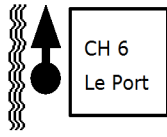
Distance cumulée partielle	Note	Description
8,5 0,6	 16	Rue des Gesleries
7,9 0,1	 15	
7,8 0,7	FILLE sur SARTHE 14	
7,1 0,5	 13	
6,6 1,1	 12	
5,5 1,3	 11	
4,2 1,0	 10	suivre La Haie
3,2 0,1	 9	Rue Auguste Gallas

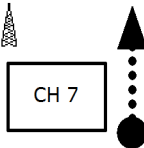


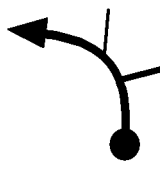
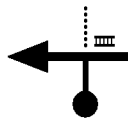
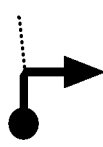
Distance cumulée partielle	Note	Description
14,5 1,3	 24	Arnage D307 - Boulevard des Avocats
13,2 0,5	 23	Chemin des Claveries
12,7 0,1	 22	
12,6 1,4	 21	
11,2 1,4	 20	Guécélard suivre Moncé en Belin
9,8 0,6	 19	suivre Déchetterie
9,2 0,6	 18	Moncé en Belin suivre C 103
8,6 0,1	 17	suivre Guécélard D 56

Distance cumulée partielle	Note	Description
21,4 0,5	 32	D 139 suivre LE MANS
20,9 1,2	 31	piste 24H
19,7 0,8	 30	D 139 suivre LE MANS
18,9 1,6	 29	Arnage D140ter - Route de Mulsanne
17,3 0,2	 28	la châtaigner
17,1 1,2	 27	
15,9 1,1	 26	suivre Le Verger Rte des bois
14,8 0,3	 25	Route du Verger

Distance cumulée partielle	Note	Description
0,0	Départ vers la campagne  40	CH suivant La SUZE PISCINE 19 km 20 minutes
29,4	Assistance 15 minutes  39	Tu repars dans le même ordre qu'à LA SUZE RAZ
0,1	AMUSE TOI BIEN 38	GAZ !!!
0,0	Circuit BUGATTI 37	1 tour prégrille 1 tour Reconnaissance 4 tours course 1 tour décélération
24,7	 36	tu avais 30 minutes Fait pas chaud..... RAZ
24,4	 35	
24,0	 34	
23,8	Musée auto  33	Entrée principale du Circuit



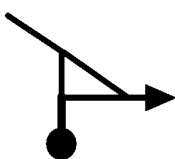

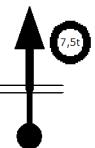
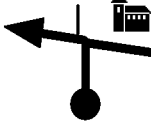
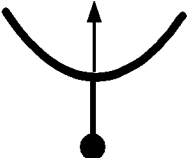
Distance cumulée partielle	Note	Description
17,3	 48	
15,6	 47	D23
10,8	 46	D23
9,4	 45	D23
4,5	 44	suis Sablé voie de GAUCHE
1,6	 43	suis SABLÉ
0,8	 42	Le Mans Avenue du Parc des Expositions
0,7	 41	









Distance cumulée partielle	Note	Description
6,6 1,0		Route des Tournes 107
5,6 2,0		106
3,6 3,0		suis Les Crépinières 105
0,6 0,1		D31 suis CHEMIRÉ 104
0,5 0,3		103
0,2 0,1		suis LOUPLANDE 102
0,1 0,1		ATTENTION Circulation importante Motos, sides, voitures, ... 101
0,0 0,0		Tu as bien ton carton ? CH suivant à 13km 18mn Départ vers Fresnay 100

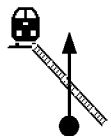

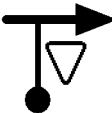
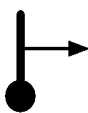




Distance cumulée partielle	Note	Description
0,0 0,0	DEPART Maigné 1 115	CH suivant Neuvillalais à 37 km 38 minutes
13,1 0,1	Spéciale Maigné 1 114	RAZ
13,0 0,5		Tu avais 18 minutes 113
12,5 2,4		112
10,1 0,7		111
9,4 1,7		110
7,7 0,6		109
7,1 0,5		Risque de "tout-droit" ... 108

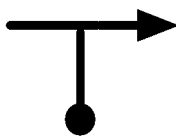
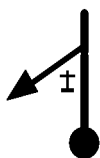
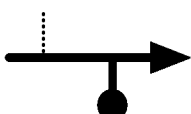
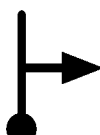
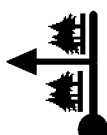

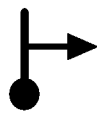
Distance cumulée partielle	Note	Description
7,1 1,7		123
5,4 0,2		122
5,2 0,6		D 22 suis Souigné-Flacé 121
4,6 1,1		Voie provisoire GRAVILLONS 120
3,5 0,2		Rebranche le cerveau 119
3,3 0,0		Arrivée Maigné 1 118
3,3 0,9		117
2,4 2,4		Zône Spectateurs 116


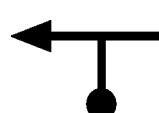

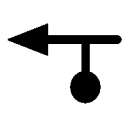

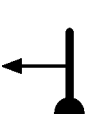


Distance cumulée partielle	Note	Description
12,9 2,7		C 1 131
10,2 2,3		C 3 suis AUVERS sous Montfaucon 130
7,9 0,2		D 69 suis AUVERS sous Montfaucon 129
7,7 0,0		128
7,7 0,2		D 68 suis AUVERS sous Montfaucon 127
7,5 0,2		126
7,3 0,1		125
7,2 0,1		124




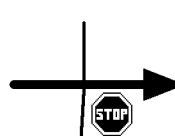
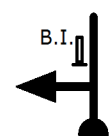
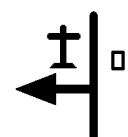

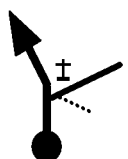
Distance cumulée partielle	Note	Description
20,3 1,9		139
18,4 0,1		C 5 suis CURES 138
18,3 0,4		137
17,9 1,1	AMNé	136
16,8 2,8	Gauche glissant à 100 m 	135
14,0 0,2		Carrefour TRES DANGEREUX 134
13,8 0,6		rue des deux cerisiers 133
13,2 0,3		132


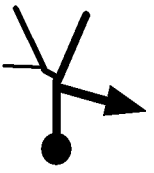
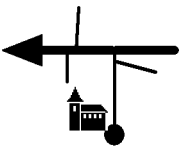
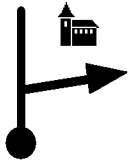



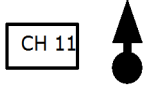
Distance cumulée partielle	Note	Description
26,8 2,3		147
24,5 0,4		suis TENNIE 146
24,1 0,2		D 28 suis Saint-Symphorien 145
23,9 1,2		Bernay-en-Champagne D304 - Rue du Mans 144
22,7 0,2		143
22,5 1,9		142
20,6 0,1		141
20,5 0,2		140

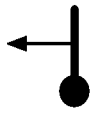
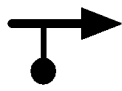

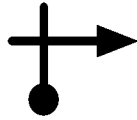
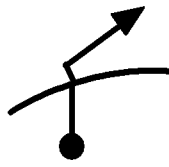



Distance cumulée partielle	Note	Description
35,0 0,2		155
34,8 2,3		CRISSÉ D 87 154
32,5 1,7		153
30,8 0,8		152
30,0 0,8		Tennie La Ribaudière 151
29,2 0,3		D 45 suis Rouez 150
28,9 1,2		D 38 suis TENNIE 149
27,7 0,9		148


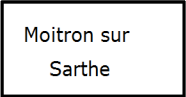



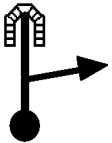
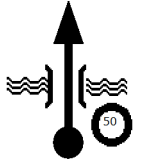
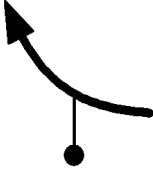
Distance cumulée partielle	Note	Description
5,7 2,2		163
3,5 1,5		162
2,0 0,6		161
1,4 1,0		la Housserie 160
0,4 0,4		159
0,0 0,0		prochain CH, Fresnay / Sarthe à 23 km 28 minutes... 158
36,9 1,8		tu avais 38 minutes Tu es au moulin neuf, à Neuvillalais. Le riverain du CH est motard. RAZ 157
35,1 0,1		156


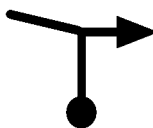
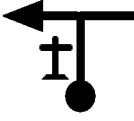


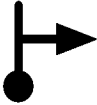

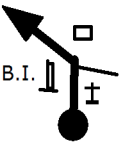
Distance cumulée partielle	Note	Description
13,4 0,5		C 12 suit St CHRISTOPHE du Jambet 171
12,9 0,8		170
12,1 1,8		SEGRIE 169
10,3 0,7		168
9,6 0,6		167
9,0 1,2		Toussant 166
7,8 1,9		165
5,9 0,2		C 5 suis le Val de Pierre 164




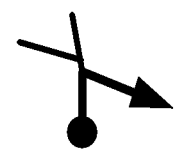


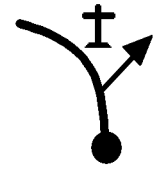

Distance cumulée partielle	Note	Description
23,4 0,1		suis ASSé le Boisse D 15 179
23,3 0,9		Fresnay-sur-Sarthe D310 - Avenue du Docteur Riant 178
22,4 2,9		Cool Ton temps (28mn pour 23km) prend en compte 2 minutes d'attente à ce feu ... 177
19,5 1,0		D 310 176
18,5 1,7		la paysannerie 175
16,8 0,5		la croix blanche 174
16,3 2,0		173
14,3 0,9		suis MONTREUIL le chêtif 172


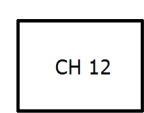

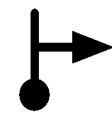
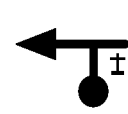

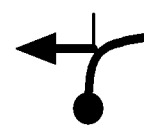
Distance cumulée partielle	Note	Description
0,9 0,4		Carrefour DANGEREUX Rue de Beau Regard 207
0,5 0,2		suis D 21 BEAUMONT rue Paul Doumer 206
0,3 0,0		rue du DOCTEUR RIANT 205
0,3 0,2		place de la REPUBLIQUE 204
0,1 0,0		Prends rue Jacques HOCHIN 203
0,1 0,1		rue du Petit Crochet 202
0,0 0,0		201
0,0 0,0		prochain CH au TRONCHET, Laumaillet à 34 km 35 minutes 200
		RAZ


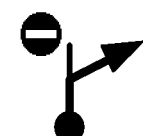
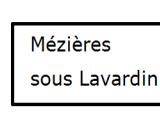





Distance cumulée partielle	Note	Description
8,7 0,2		C 7 suis Le Gué Lian 215
8,5 0,6		D 115 suis FRESNAY 214
7,9 1,8		C 2 suis FRESNAY 213
6,1 2,2		C 7 suis Piacé 212
3,9 0,6		C 2 suis St GERMAIN sur Sarthe 211
3,3 1,6		la Thébauderie 210
1,7 0,7		209
1,0 0,1		rue de Beau Regard 208









Distance cumulée partielle	Note	Description
13,7 0,2	 223	suis Le Plessis
13,5 0,6	 222	
12,9 0,5	 221	
12,4 0,4	 220	le Buisson
12,0 0,3	 219	route des Touches
11,7 0,7	 218	suis MOITRON s/Sarthe D 226
11,0 0,3	 217	Le GUE LIAN
10,7 2,0	 216	

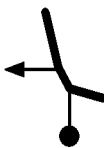

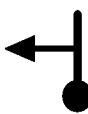
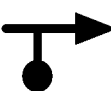


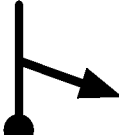

Distance cumulée partielle	Note	Description
19,7 0,6	 231	suit ASSé le Riboul
19,1 1,5	 230	C 6 suit ASSé le Riboul
17,6 1,7	 229	
15,9 0,4	 228	C 3 suit SEGRIE
15,5 0,3	 227	
15,2 0,7	 226	
14,5 0,4	 225	
14,1 0,4	 224	

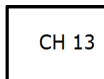

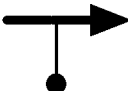



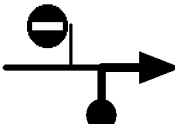

Distance cumulée partielle	Note	Description
28,7 1,4	 239	
27,3 2,5	 238	C 2 suis VERNIE
24,8 0,4	 237	
24,4 1,2	 236	suis SEGRIE
23,2 0,8	 235	suis AUBIGNY
22,4 0,9	 234	
21,5 1,4	 233	la Barre
20,1 0,4	 232	






Distance cumulée partielle	Note	Description
0,0 0,0	 CH Montaillé LE TRONCHET 247	prochain CH à 32 km 32 minutes
33,6 0,0	 246	Tu avais 34 minutes RAZ
33,6 0,9	Stationnement sur Gauche 245	
32,7 0,9	 244	
31,8 0,5	 243	Chartes
31,3 0,8	 242	D 75 suit LE TRONCHET
30,5 1,7	 241	la Germandière
28,8 0,1	 240	suit LE TRONCHET



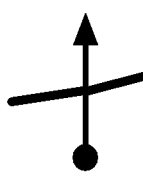
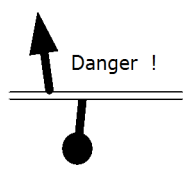

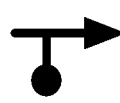
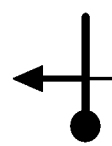
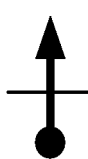
Distance cumulée partielle	Note	Description
8,4 0,1	 255	
8,3 0,3	 254	
8,0 0,9	 253	Mézières sous Lavardin
7,1 1,2	 252	
5,9 2,2	 251	
3,7 1,7	 250	suis camping les Braudières
2,0 1,3	 249	
0,7 0,7	 248	C 6 Ste SABINE




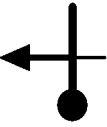
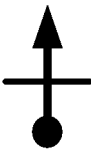
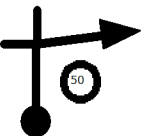


Distance cumulée partielle	Note	Description
16,9 1,5	 263	
15,4 0,9	 262	
14,5 1,3	 261	
13,2 0,4	 260	
12,8 1,3	 259	
11,5 0,5	 258	La Barricade
11,0 2,5	 257	suis CONLIE
8,5 0,1	 256	D 82 suis la CHAPELLE St Fray

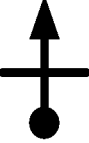
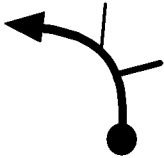
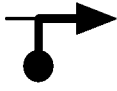
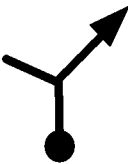




Distance cumulée partielle	Note	Description
25,3 1,4	 271	
23,9 1,6	 270	
22,3 0,2	 269	C 5
22,1 1,3	 268	
20,8 0,8	 267	
20,0 1,1	 266	C 1 suis LAVARDIN
18,9 1,5	 265	suis LAVARDIN
17,4 0,5	 264	

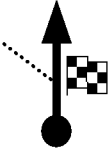
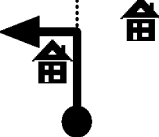


Distance cumulée partielle	Note	Description
31,7 0,1	 279	Tu avais 32 minutes
31,6 1,3	 278	
30,3 2,6	 277	D 88 suis CONLIE
27,7 1,2	 276	
26,5 0,2	 275	C 4 suis COULANS sur Gée
26,3 0,1	 274	
26,2 0,3	 273	
25,9 0,6	 272	

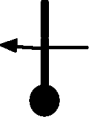

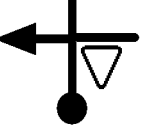

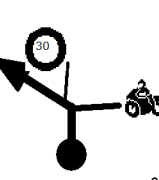

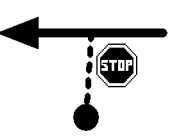
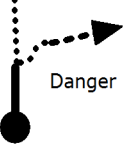
Distance cumulée partielle	Note	Description
7,0 0,1	 287	
6,9 0,4	 286	C 9 suis AMNé
6,5 3,1	 285	D 88 suis St JULIEN
3,4 0,9	 284	
2,5 0,2	Point STOP 283	Rebranche le cerveau
2,3 2,3	 Arrivée Coulans 1 282	
0,0 0,0	DEPART Coulans 1 281	CH suivant à 38 km.....38 minutes
31,9 0,2	COULANS 1 280	RAZ


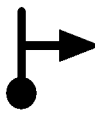


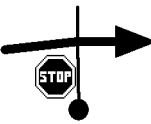

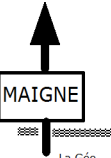

Distance cumulée partielle	Note	Description
17,1 0,3	 295	C 7 suis SOULIGNé Flacé
16,8 1,4	 294	C 7 suis CRANNES
15,4 0,3	 293	suis Déchetterie
15,1 2,6	 292	C 9 BRAINS sur Gée
12,5 0,9	 291	C 5 suis BRAINS sur Gée
11,6 2,2	 290	
9,4 1,7	 289	suis BRAINS sur Gée le gas
7,7 0,7	 288	

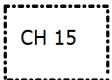
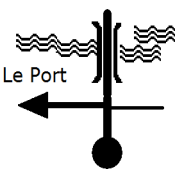
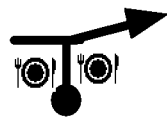


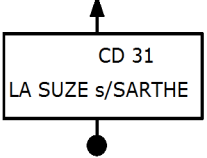
Distance cumulée partielle	Note	Description
27,4 1,3	 303	C 7 suis LOUPLANDE
26,1 0,6	 302	
25,5 2,2	 301	
23,3 1,5	 300	
21,8 0,4	 299	
21,4 1,4	 298	les Roberdières
20,0 2,2	 297	la Patrière
17,8 0,7	 296	

Distance cumulée partielle	Note	Description
34,5 0,8	 311	
33,7 0,8	 310	
32,9 2,1	 309	
30,8 0,9	 308	
29,9 0,3	 307	Saint Hubert
29,6 1,2	 306	D 212 suis SOULIGNÉ Flacé
28,4 0,5	 305	
27,9 0,5	 304	

Distance cumulée partielle	Note	Description
3,7 0,4	Point STOP	Rebranche le cerveau... 319
3,3 0,1		Arrivée Maigné 2 318
3,2 0,9		317
2,3 2,3		Zône Spectateurs 316
0,0 0,0	Départ Maigné 2	315
0,0 0,0	Maigné 2	CH suivant à 23 km -- 26 minutes C'est celui de la fin de l'étape de Jour)... Tu arriveras au PORT. 314
37,5 0,7	CH 14	Tu avais 38 minutes RAZ 313
36,8 2,3		312

Distance cumulée partielle	Note	Description
11,0 2,4		327
8,6 0,4		326
8,2 0,1		D 69 suis PIRMIL 325
8,1 0,2		Grande rue 324
7,9 0,1		D22 suis St Pierre des nids ATTENTION MOTOS sur ta Droite 323
7,8 2,6		322
5,2 0,6		C'est bien à Gauche ! suis D22 Vallon Hé oui... ...Ce matin, c'était à droite... 321
4,6 0,9		GRAVILLONS Route provisoire Danger 320

Distance cumulée partielle	Note	Description
18,9 2,3	 335	
16,6 0,4	 334	D31 suis LA SUZE s/S
16,2 0,2	 333	D309 Suis La SUZE s/S
16,0 2,8	 332	
13,2 0,2	 331	
13,0 0,2	 330	
12,8 0,3	 329	
12,5 1,5	 328	

Distance cumulée partielle	Note	Description
22,6 0,0	Fin étape de jour 342	Assistance - Repos Ce soir, départ d'ici, sous l'Arche. Tu devras passer sous le barnum de vérif tech et le Parc.
22,6 0,0	 341	Tu avais 26 minutes
22,6 0,1	 340	
22,5 0,3	 339	suis Centre Ville
22,2 0,2	 338	
22,0 0,7	 337	suis La Suze D 31
21,3 2,4	 336	