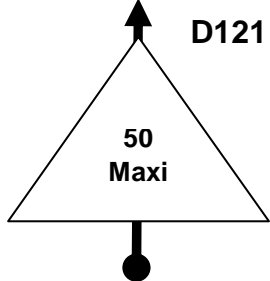
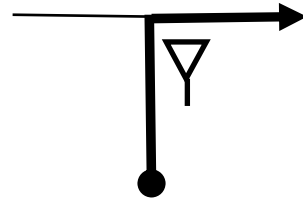
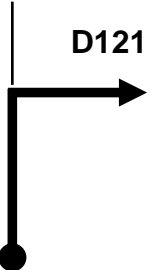
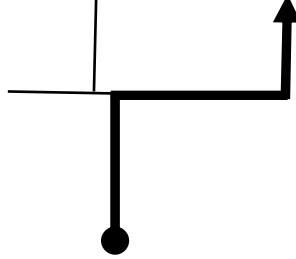
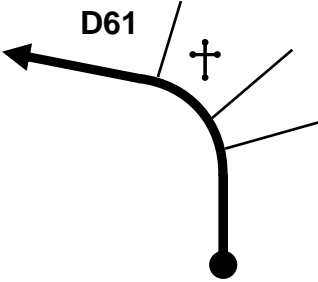
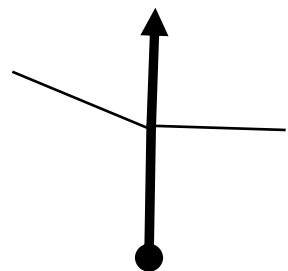
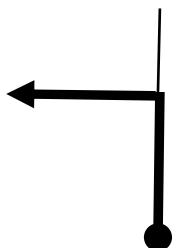
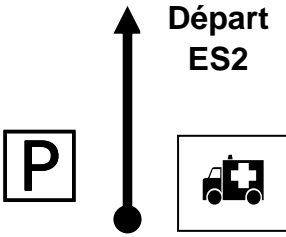
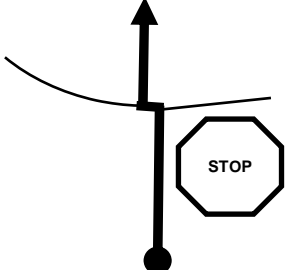
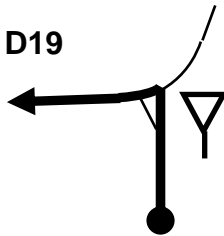


O2 N 06		D121 Traversée du bourg MIREMONT	O2 N 12		Oh, une route sans virage !!!	B O U C L E O U E S T N O R M A L E	2 à P a r t i e - 1 / 3
	7.50 11.20			1.60 18.90			
O2 N 05		D121 vers Miremont	O2 N 11				
	0.70 3.70			1.10 17.30			
O2 N 04		D61 vers La Goutelle ST JACQUES D'AMBUR	O2 N 10		La Peyriere		
	0.50 3.00			0.60 16.20			
O2 N 03	POINT STOP Arret impératif ARRIVEE ES2	D61 Route de St Jacques d'Ambur	O2 N 09		vers La Peyriere		
	2.40 2.50			2.20 15.60			
O2 N 02			O2 N 08		D121 vers Villossanges Grégottier		
	0.10 0.10			0.50 13.40			
O2 N 01	D 61 LA CHARTREUSE CH5 CH11 CH17 Boucle OUEST		O2 N 07		D19 vers Pontaumur		
				1.70 12.90			
1 - Ouest Partie 2N			2 - Ouest Partie 2N				

O2N 18			O2 N 24		D61 D61 vers Cisternes	LA GOUTELLE	B O U C L E O U E S T N O R M A L E	2 è m e P a r t i e - 2 / 3
	1.60	25.30		0.30	37.10			
O2N 17		vers Le Marchalier	O2 N 23		D61 Entrée de bourg D61 vers Cisternes	LA GOUTELLE		
	1.70	23.70		9.10	36.80			
O2N 16		vers Landogne	O2 N 22		Centre Ville D217 vers La Goutelle	PONTAUMUR		
	0.80	22.00		0.20	27.70			
O2N 15		Zone non goudronnée	O2 N 21			PONTAUMUR		
	0.10	21.20		1.00	27.50			
O2N 14		Début d'une zone non goudronnée 1.2 km	O2 N 20		D941 D941 Vers Pontaumur			
	0.90	21.10		0.40	26.50			
O2N 13		Les Isserts	O2 N 19		D941 D941 Vers Pontaumur			
	1.30	20.20		0.80	26.10			
3 - Ouest Partie 2N			4 - Ouest Partie 2N					

O2N 30											
	0.40	50.10									
O2N 29				O2 N 35	<div style="border: 1px solid black; padding: 5px; text-align: center;"> ST OURS LES ROCHES </div> CH6 CH12 CH18 Boucle OUEST						
	0.40	49.70			3.10	57.90					
O2N 28				O2 N 34			D943 vers St Ours Les Roches				
	0.90	49.30			2.10	54.80					
O2N 27			Descente 18%	O2 N 33			D941 vers Clermont Fd				
	0.60	48.40	<div style="border: 1px solid black; padding: 2px; display: inline-block;">Hauteroche</div>		0.40	52.70					
O2N 26		vers Hauteroche		O2 N 32			Priorité à droite		<div style="border: 1px solid black; padding: 2px; display: inline-block;">PONTGIBAUD</div>		
	5.70	47.80			0.50	52.30					
O2N 25		D572 vers Pontgibaud		O2 N 31			Entrée dans Pontgibaud (50 maxi)				
	5.00	42.10			1.70	51.80					
5 - Ouest Partie 2N				6 - Ouest Partie 2N							

BOUCLE OUEST NORMALE

2 è m e P a r t i e - 3 / 3