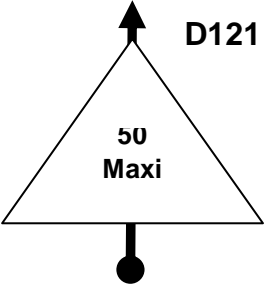
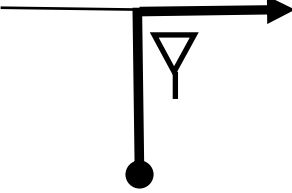
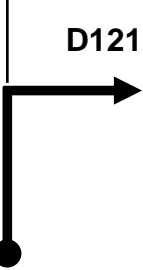
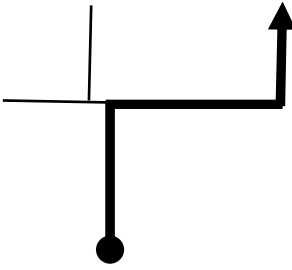
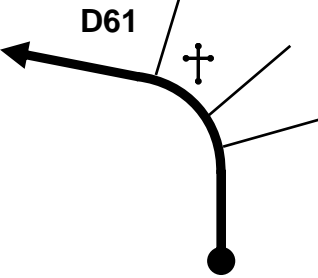
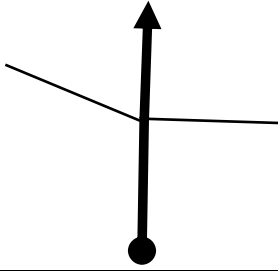
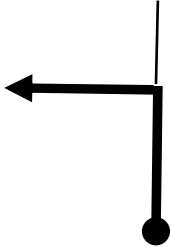
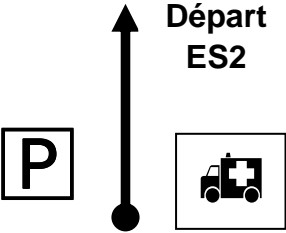
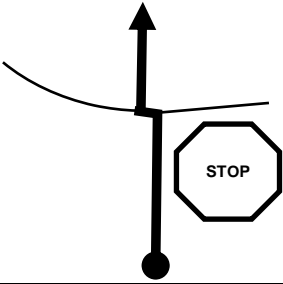
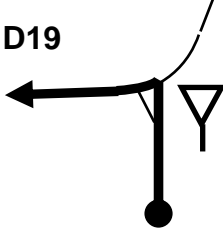


O2 N 06		D121 Traversée du bourg MIREMONT	O2 N 12		Oh, une route sans virage !!!	B O U C L E O U E S T N O R M A L E	2 à P a r t i e - 1 / 3
	7.50 11.20			1.60 18.90			
O2 N 05		D121 vers Miremont	O2 N 11				
	0.70 3.70			1.10 17.30			
O2 N 04		D61 vers La Goutelle ST JACQUES D'AMBUR	O2 N 10		La Peyriere		
	0.50 3.00			0.60 16.20			
O2 N 03	POINT STOP Arret impératif ARRIVEE ES2	D61 Route de St Jacques d'Ambur	O2 N 09		vers La Peyriere		
	2.40 2.50			2.20 15.60			
O2 N 02			O2 N 08		D121 vers Villossanges Grégottier		
	0.10 0.10			0.50 13.40			
O2 N 01	D 61 LA CHARTREUSE CH5 CH11 CH17 Boucle OUEST		O2 N 07		D19 vers Pontaumur		
				1.70 12.90			
1 - Ouest Partie 2N			2 - Ouest Partie 2N				

O2N 18			O2 N 24		D61 vers Cisternes LA GOUTELLE	BOUCLE OUEST NORMALE	2 ème Partie - 3
	1.60	25.30		0.30	37.10		
O2N 17		vers Le Marchalier LANDOGNE	O2 N 23		Entrée de bourg D61 vers Cisternes LA GOUTELLE		
	1.70	23.70		9.10	36.80		
O2N 16		vers Landogne Moulin de Chabre	O2 N 22		Centre Ville D217 vers La Goutelle PONTAUMUR		
	0.80	22.00		0.20	27.70		
O2N 15		Zone non goudronnée	O2 N 21		PONTAUMUR		
	0.90	21.20		1.00	27.50		
O2N 14		Début d'une zone non goudronnée 1.2 km	O2 N 20		D941 Vers Pontaumur		
	0.10	20.30		0.40	26.50		
O2N 13		Les Isserts	O2 N 19		D941 Vers Pontaumur		
	1.30	20.20		0.80	26.10		
3 - Ouest Partie 2N			4 - Ouest Partie 2N				

O2N 30										
	0.40	50.10								
O2N 29				O2 N 35	<div style="border: 1px solid black; padding: 5px; text-align: center;"> ST OURS LES ROCHES </div> CH6 CH12 CH18 Boucle OUEST					
	0.40	49.70			3.10	57.90				
O2N 28				O2 N 34			D943 vers St Ours Les Roches			
	0.90	49.30			2.10	54.80				
O2N 27			 Descente 18% <div style="border: 1px solid black; padding: 2px; display: inline-block;">Hauteroche</div>	O2 N 33			D941 vers Clermont Fd			
	0.60	48.40			0.40	52.70				
O2N 26			vers Hauteroche	O2 N 32			Priorité à droite <div style="border: 1px solid black; padding: 2px; display: inline-block;">PONTGIBAUD</div>			
	5.70	47.80			0.50	52.30				
O2N 25			D572 vers Pontgibaud	O2 N 31			Entrée dans Pontgibaud (50 maxi)			
	5.00	42.10			1.70	51.80				
5 - Ouest Partie 2N				6 - Ouest Partie 2N						

BOUCLE OUEST NORMALE

2 è m e P a r t i e - 3 / 3