
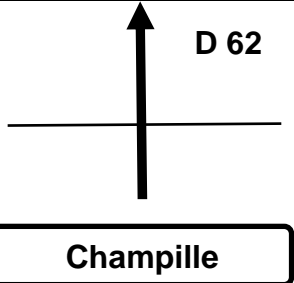
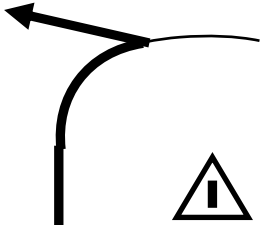
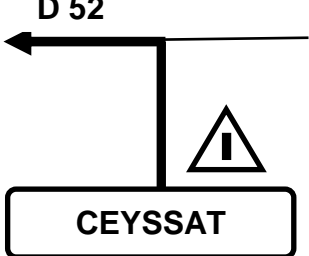
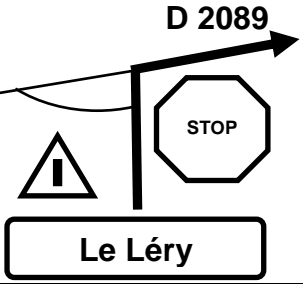
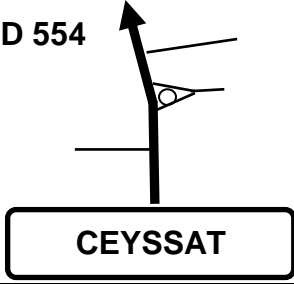
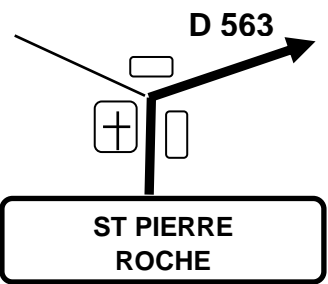
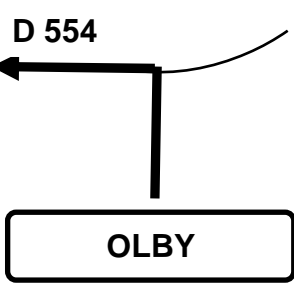
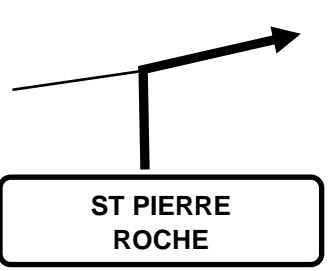
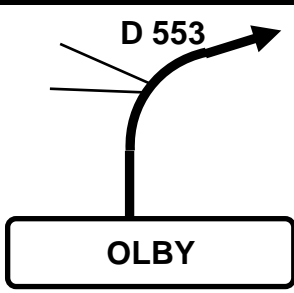
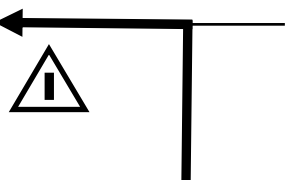
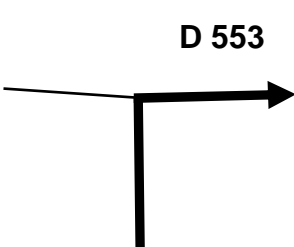


24S		D74 vers Rochefort - Montagne	30S		Attention : Non goudronné à la fin de la jonction...	
	4.90	10.10		2.10	16.60	
23S		D27 vers Orcival Le Puy - de - Dome	29S		D216 vers St Martin des Tours Les 4 Routes de Nebouzat	
	1.60	5.20		0.30	14.50	
22S		D983 vers Clermont - Ferrand Orcival	28S		D555 vers Gioux	
	0.10	3.60		2.00	14.20	
21S	POINT STOP Arret impératif ARRIVEE ES2	D80 Col du Guery	27S	COOL !!!! Traversée du Village de FLECHAT		
	3.40	3.50		0.40	12.20	
20S			26S		Vers Fléchat Etang de Fléchat	
	0.10	0.10		0.90	11.80	
19S	D 80 - Route du Col du Guéry		25S		Vers Etang de Fléchat	
		0.00		0.80	10.90	
5S			6S			

BOUCLE SUD

2^{ème} Partie - 1 / 3

36S			42S		D62 vers St Pierre le C Pontgibaud
	0.70	22.40		2.90	31.70
35S		Vers Le Bouchet	41S		Dans Ceyssat D554 vers Mazaye Pontgibaud
	1.40	21.70		0.50	28.80
34S		Attention Route Bordeaux - Clermont-FD	40S		Dans Ceyssat D554 vers Mazayes Clermont-Fd
	0.90	20.30		3.30	28.30
33S		Dans St Pierre - Roche D563 vers Le Lery	39S		Dans Olby D554 vers Ceyssat
	0.10	19.40		0.30	25.00
32S		Dans St Pierre- Roche suivre GELLES 14	38S		Entrée d'Olby Vers Centre Bourg
	1.60	19.30		2.10	24.70
31S		Fin de zone non goudronnée Attention Nids de Poule à 800 m env	37S		
	1.10	17.70		0.20	22.60
7S			8S		

BOUCLE SUD

2^{ème} Partie - 2 / 3

48S	<div style="border: 1px solid black; padding: 5px; text-align: center;"> ST OURS LES ROCHES </div> <p style="text-align: center;"> CH6 CH12 CH18 CH24 Boucle SUD </p>			
		2.40	42.90	
47S		D62 vers St Ours les Roches		
		0.90	40.50	
46S				
		0.50	39.60	
45S				
		0.20	39.10	
44S		Attention Route Clermont-Fd - Limoges D62c vers Beauloup		
		4.20	38.90	
43S		Entrée de Bannieres D62 vers La Courteix		
		3.00	34.70	
9S				

B O U C L E S U D

2
è
m
e
P
a
r
t
i
e
-
3
/
3