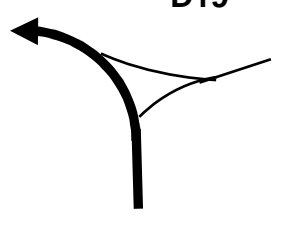
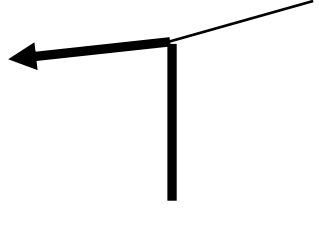
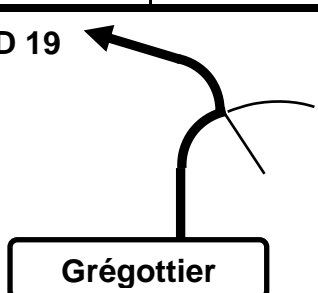
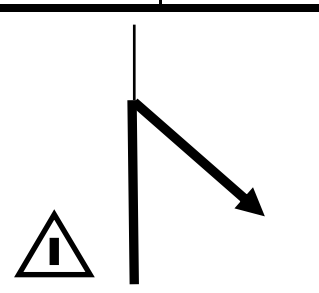
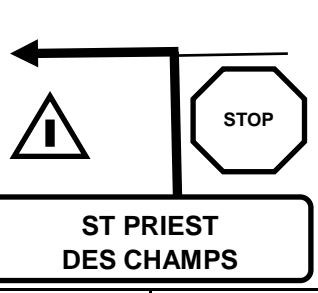
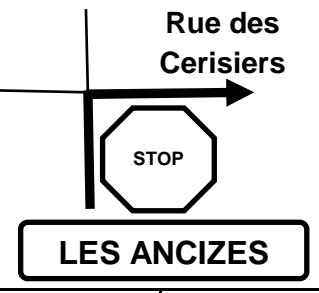
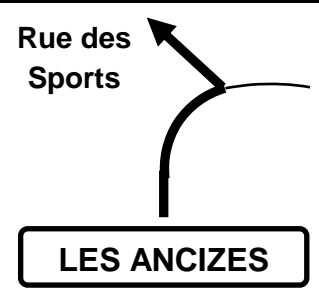
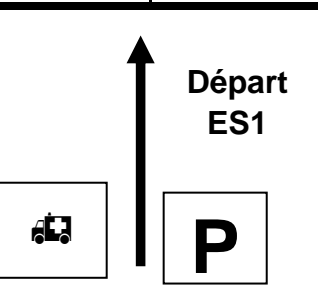
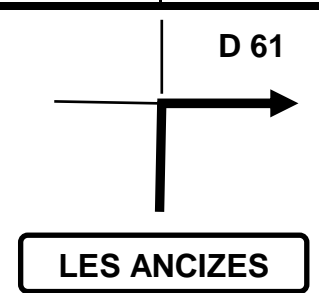
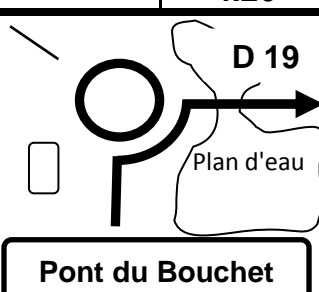


22N		D19 vers Les Ancizes Pont du Bouchet	28N		Fin de zone non goudronnée
	0.50	18.60		0.70	31.40
21N		D19 vers Miremont	27N		Attention : Non goudronné à la fin de la jonction...
	11.60	18.10		0.20	30.70
20N		Dans St Priest D987 vers Pontaumur	26N		Dans les Ancizes Rue des Cerisiers
	2.60	6.50		0.20	30.50
19N	POINT STOP Arret impératif ARRIVEE ES1	D62 Route de St Priest des Champs	25N		Dans les Ancizes Rue des Sports
	3.80	3.90		0.50	30.30
18N			24N		Entrée des Ancizes D61 vers St Jacques d'A. La Goutelle
	0.10	0.10		4.20	29.80
17N	D 62 - Barrage des Fades CH2 CH8 CH14 CH20 Boucle NORD		23N		D19 vers Les Ancizes
		0.00		7.00	25.60
4N			5N		


BOUCLE NORD

2^{ème} Partie - 1 / 3

34N		Attention Descente et montée 25%	40N		
	2.20	38.20		0.30	47.80
33N		D418 Vers Montfermy	39N		<i>Jolis volcans, n'est-ce pas ?</i>
	0.20	36.00		2.30	47.50
32N		Vers Chapdes Beaufort	38N		
	2.70	35.80		0.40	45.20
31N		Entrée du village Vers La Garde Montfermy	37N		Cool !! Traversée de village
	0.20	33.10		2.30	44.80
30N		Vers Le Soulier	36N		Avant d'entrer dans le village Vers Chabanne Le Cheix
	0.50	32.90		2.90	42.50
29N		Vers Le Soulier Montavert	35N		Avant d'entrer dans le village
	1.00	32.40		1.40	39.60
	6N			7N	

BOUCLE NORD

2^{ème} Partie / 3

42N	<div style="border: 1px solid black; padding: 5px; text-align: center;"> ST OURS LES ROCHES </div> CH3 CH9 CH15 CH21 Boucle SUD		
		0.30	50.00
41N	 <div style="border: 1px solid black; padding: 5px; text-align: center;"> ST OURS LES ROCHES </div>		Ouf !!!! Mais n'oublie pas de tourner
		1.90	49.70
			8N

B O U C L E N O R D

2^e m e P a r t i e - 3 / 3