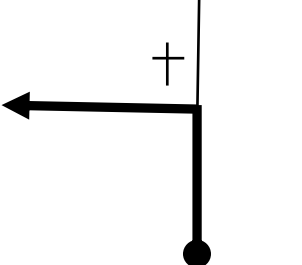
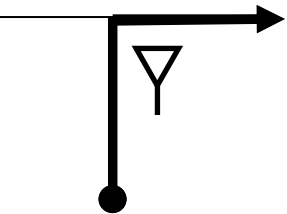
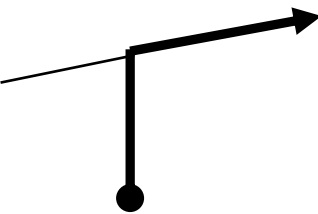
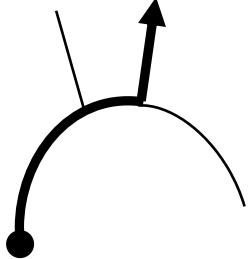
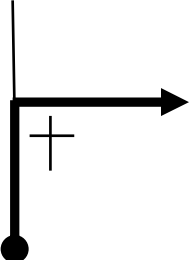
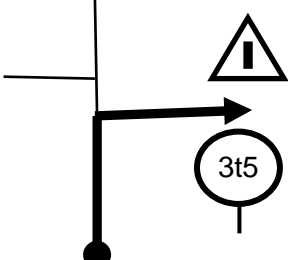
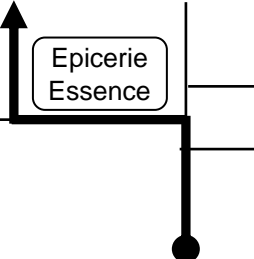
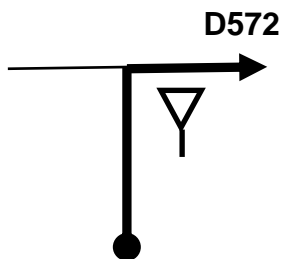
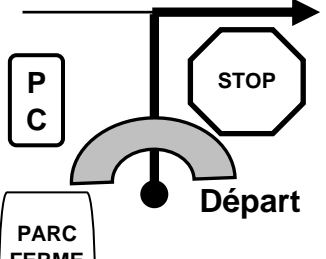
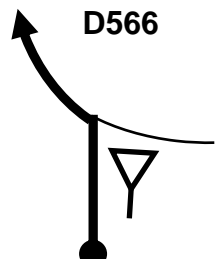



E 06			E 12		vers Laudines	
	0,10	2,60		2,70	12,60	Signalé
E 05			E 11		Mioche	
	0,70	2,50		1,80	9,90	Information
E 04		La Croix	E 10		Attention : Virage dangereux à 200 m	
	1,00	1,80	Information	1,80	8,10	Information
E 03		vers Etang Michelin La Croix GELLES	E 09		D572 vers Bromont Lamothe Le Puy à l'Ane	
	0,80	0,80	Signalé	2,40	6,30	Signalé
E 02		Coucou au public !!!!	E 08		D566 vers Neuffont	
		0,00		1,10	3,90	Information
E 01	<div style="border: 1px solid black; padding: 5px; text-align: center;">GELLES</div> <p>CH1 CH8 CH15 CH22 Boucle EST</p>		E 07	 <p>COMPRESSION</p>	Chaussée d'étang	
		0,00		0,20	2,80	
Boucle Est Partie 1 - 1/4			Boucle Est Partie 1 - 2/4			

2014 - BOUCLE EST

1 ère Partie - 1 / 2

E 18		D62 vers Champille	BANNIERES			
	2,20	20,70	Signalé			
E 17		D578 vers Mazayes		E 23	VULCANIA - D559	
	2,70	18,50	Signalé		0,40	32,10
E 16		D578 vers Ceyssat	PONTGIBAUD	E 22		D559 vers Chanat
	0,30	15,80	Signalé		8,00	31,70
E 15		D943 vers Centre Ville	PONTGIBAUD	E 21		D559 vers D 941
	0,40	15,50	Pontgibaud		0,70	23,70
E 14		D986 vers Pontgibaud		E 20		D62 vers Ceyssat
	2,20	15,10	Signalé		0,60	23,00
E 13		D577 vers La Brousse	BROMONT LAMOthe	E 19		
	0,30	12,90	Signalé		1,70	22,40
Boucle Est Partie 1 - 3/4				Boucle Est Partie 1 - 4/4		

2014 - BOUCLE EST

1 ère Partie - 2 / 2